



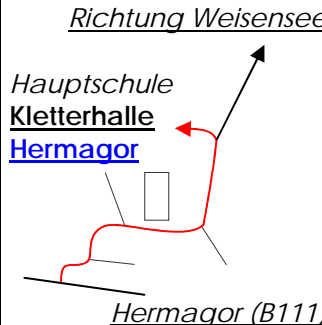
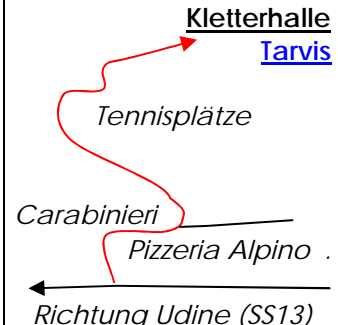


1 Karte für 3 Kletterhallen

⇒ 10-Punktekarte: € 50,--

⇒ Saisonkarte: € 150,--

	Arnoldstein	Hermagor	Tarvis
Kletterhallen:			
Höhe/Fläche:	~ 7,5 m / ~180 m ²	~ 12 m / ~ 380 m ²	~12 m / ~ 300 m ²
Routen:	~ 30 (4 – 7a)	~ 50 (4 – 8a)	~ 30 (4 – 8b)
Betreiber:	Naturfreunde Dobratsch	Alpenverein Hermagor	Mangart Cimbing Club
Homepage: http://www.	Arnoldstein wettklettern.com/NF_Halle/AT_start.htm	Hermagor oeav.at/hermagor	Tarvis tarvisiano.org
Info:	Hubert Galautz 00436769457057	Karl-Peter Martin 00436766789525	Andrea Battisti 00393936160383
e-mail:	wettklettern@gmx.at	mkp@utanet.at	
Tag/Zeitraum:	20. Sept. – 01. Mai	20. Sept. – 20. April	01. Okt. – 31. Mai
Montag			17:00 bis 21:00
Dienstag	18:30 – 20:45		17:00 bis 21:00
Mittwoch		19:00 bis 21:30	17:00 bis 21:00
Donnerstag			17:00 bis 21:00
Freitag	17:00 – 21:30	18:30 bis 21:30	17:00 bis 21:00
Samstag		18:30 bis 21:30	17:00 bis 21:00
Sonntag	16:00 – 19:00		
Achtung:	<i>Tage an denen die Kletteranlage geschlossen ist, waren bei der Erstellung des Informationsblattes noch nicht bekannt. Auskünfte dazu in der jeweiligen Kletterhalle!</i>		
Orientierung:	<ul style="list-style-type: none"> ▶ Bundesstraße (B83) ▶ Arnoldstein ▶ Ortszentrum ▶ Raiffeisenbank ▶ Volksschule ▶ Parkplatz zwischen Bank und Volksschule ▶ Zugang zur Kletterhalle von Norden  <p style="text-align: center;"><i>Richtung Villach</i></p> <p style="text-align: center;">Volksschule Kletterhalle Arnoldstein</p> <p style="text-align: center;">Raiffeisen-Bank</p> <p style="text-align: center;"><i>Arnoldstein (B83)</i></p>	<ul style="list-style-type: none"> ▶ Bundesstraße (B111) ▶ Hermagor ▶ Ortszentrum (nach Kreisverkehr – nächste Kreuzung rechts abbiegen) ▶ Richtung Weisensee ▶ Hauptschule (links abbiegen) ▶ Parkplatz ▶ Zugang zur Kletterhalle von Süden  <p style="text-align: center;"><i>Richtung Weisensee</i></p> <p style="text-align: center;">Hauptschule Kletterhalle Hermagor</p> <p style="text-align: center;"><i>Hermagor (B111)</i></p>	<ul style="list-style-type: none"> ▶ Staatsstraße (SS13) ▶ Tarvis ▶ Richtung Udine ▶ Ortszentrum ▶ Pizzeria Alpino (rechts abbiegen) ▶ Carabinieri (links abbiegen) ▶ Tennisplätze - Parkplatz ▶ Zugang zur Kletterhalle von Norden  <p style="text-align: center;">Kletterhalle Tarvis</p> <p style="text-align: center;">Tennisplätze</p> <p style="text-align: center;">Carabinieri</p> <p style="text-align: center;">Pizzeria Alpino</p> <p style="text-align: center;"><i>Richtung Udine (SS13)</i></p>